



ПРАВИТЕЛЬСТВО СВЕРДЛОВСКОЙ ОБЛАСТИ  
УПРАВЛЕНИЕ ГОСУДАРСТВЕННОЙ ОХРАНЫ ОБЪЕКТОВ КУЛЬТУРНОГО НАСЛЕДИЯ  
СВЕРДЛОВСКОЙ ОБЛАСТИ

**ПРИКАЗ**

09.02.2018

№

22

г. Екатеринбург

**О внесении изменений в границы территории объекта культурного наследия  
федерального значения «Дом Рязанова», расположенного по адресу:  
г. Екатеринбург, ул. Куйбышева, 40, утвержденные приказом  
Управления государственной охраны объектов культурного наследия  
Свердловской области от 22.03.2017 № 104**

В соответствии с Федеральным законом от 25 июня 2002 года № 73-ФЗ «Об объектах культурного наследия (памятниках истории и культуры) народов Российской Федерации», приказом Министерства культуры Российской Федерации от 04.06.2015 № 1745 «Об утверждении требований к составлению проектов границ территорий объектов культурного наследия», в связи с обращением государственного бюджетного учреждения культуры Свердловской области «Научно-производственный центр по охране и использованию памятников истории и культуры Свердловской области» об обнаружении геодезической ошибки от 20.12.2017 № 1521-14, в целях уточнения координат поворотных точек границ территории объекта культурного наследия федерального значения «Дом Рязанова»

**ПРИКАЗЫВАЮ:**

1. Внести в границы территории объекта культурного наследия федерального значения «Дом Рязанова», расположенного по адресу: г. Екатеринбург, ул. Куйбышева, 40, утвержденные приказом Управления государственной охраны объектов культурного наследия Свердловской области от 22.03.2017 № 104 «Об утверждении границ территории объекта культурного наследия федерального значения «Дом Рязанова», расположенного по адресу: г. Екатеринбург, ул. Куйбышева, 40» («Официальный интернет-портал правовой информации Свердловской области» ([www.pravo.gov66.ru](http://www.pravo.gov66.ru)), 2017, 27 марта, № 11894), изменения, изложив их в новой редакции (прилагаются).

2. Начальнику отдела государственной охраны объектов культурного наследия Управления государственной охраны объектов культурного наследия Свердловской области Н.Н. Кулевой обеспечить размещение информации об измененных границах территории объекта культурного наследия федерального значения «Дом Рязанова» в федеральной государственной информационной

системе территориального планирования, а также направление ее в единый государственный реестр объектов культурного наследия (памятников истории и культуры) народов Российской Федерации и государственный кадастр недвижимости.

3. Контроль за исполнением настоящего приказа возложить на исполняющего обязанности Заместителя начальника Управления государственной охраны объектов культурного наследия Свердловской области Е.В. Игнатову.

4. Настоящий приказ опубликовать на «Официальном интернет-портале правовой информации Свердловской области» ([www.pravo.gov66.ru](http://www.pravo.gov66.ru)) и на официальном сайте Управления государственной охраны объектов культурного наследия Свердловской области в информационно-телекоммуникационной сети «Интернет» ([www.okn.midural.ru](http://www.okn.midural.ru)).

Начальник Управления



Е.Г. Рябинин

К приказу Управления государственной  
охраны объектов культурного наследия  
Свердловской области  
от 09.02.2018 № 22

**ГРАНИЦЫ ТЕРРИТОРИИ**  
**объекта культурного наследия федерального значения «Дом Рязанова»,**  
**расположенного по адресу: г. Екатеринбург, ул. Куйбышева, 40**

Границы территории объекта культурного наследия федерального значения «Дом Рязанова», расположенного по адресу: г. Екатеринбург, ул. Куйбышева, 40 (далее – Объект), проходят:

на тротуаре, в 3,9 метра от северо-западного угла Объекта, в 24,1 метра от северо-восточного угла Объекта и в 1,4 метра от края проезжей части ул. Куйбышева – точка 1;

от точки 1 в северо-восточном направлении на расстоянии 65,1 метра – точка 2;

от точки 2 в северо-восточном направлении на расстоянии 37,3 метра – точка 11;

от точки 11 в юго-восточном направлении на расстоянии 15,5 метра – точка 12;

от точки 12 в юго-западном направлении на расстоянии 37,7 метра – точка 3;

от точки 3 в юго-западном направлении на расстоянии 30,5 метра – точка 4;

от точки 4 в юго-восточном направлении на расстоянии 39,5 метра – точка 5;

от точки 5 в северо-восточном направлении на расстоянии 18,5 метра – точка 6;

от точки 6 в юго-восточном направлении на расстоянии 16,1 метра – точка 7;

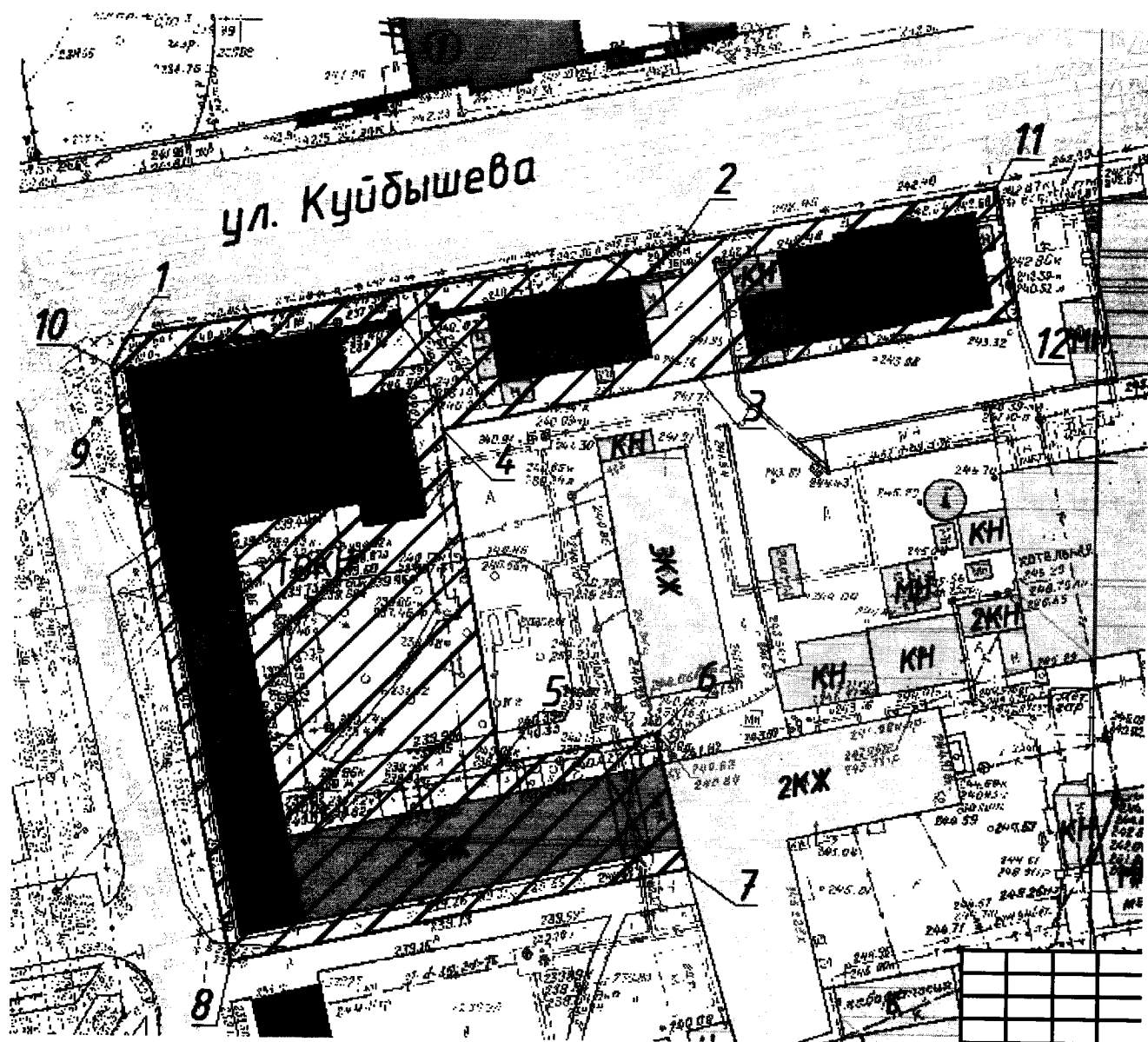
от точки 7 в юго-западном направлении на расстоянии 54,1 метра – точка 8;

от точки 8 в северо-западном направлении на расстоянии 55,1 метра – точка 9;


от точки 9 в северо-западном направлении на расстоянии 15,2 метра – точка 10;

от точки 10 в северо-восточном направлении на расстоянии 3,8 метра – точка 1.

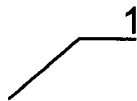
## Карта (схема) границ территории Объекта



## Условные обозначения к карте (схеме) границ территории Объекта



– территория Объекта



– номер поворотной точки

Координаты поворотных точек границ территории Объекта в местной системе координат г. Екатеринбурга (далее – МСК) и в местной системе координат Свердловской области (далее – МСК-66)

№ точки	МСК		МСК-66	
	X	Y	X	Y
1	39363,258	41887,375	389889,717	1534265,958
2	39375,039	41951,371	389901,997	1534329,859
11	39381,973	41988,021	389909,217	1534366,453
12	39366,758	41990,900	389894,025	1534369,450
3	39359,353	41953,966	389886,332	1534332,576
4	39353,234	41924,052	389879,980	1534302,711
5	39314,364	41931,164	389841,167	1534310,126
6	39318,017	41949,254	389844,961	1534328,187
7	39302,397	41953,043	389829,372	1534332,098
8	39291,124	41900,130	389817,686	1534279,276
9	39344,960	41888,329	389871,427	1534267,055
10	39359,885	41885,558	389886,330	1534264,167