



ПРАВИТЕЛЬСТВО СВЕРДЛОВСКОЙ ОБЛАСТИ  
УПРАВЛЕНИЕ ГОСУДАРСТВЕННОЙ ОХРАНЫ ОБЪЕКТОВ КУЛЬТУРНОГО НАСЛЕДИЯ  
СВЕРДЛОВСКОЙ ОБЛАСТИ

**ПРИКАЗ**

25.12.2017

№ 460

г. Екатеринбург

**Об утверждении границ территории объекта культурного наследия  
регионального значения «Братская могила коммунаров», расположенного  
по адресу: г. Екатеринбург, пл. Коммунаров**

В соответствии с Федеральным законом от 25 июня 2002 года № 73-ФЗ «Об объектах культурного наследия (памятниках истории и культуры) народов Российской Федерации», приказом Министерства культуры Российской Федерации от 04.06.2015 № 1745 «Об утверждении требований к составлению проектов границ территорий объектов культурного наследия», абзацем вторым подпункта 9 пункта 18 Положения об Управлении государственной охраны объектов культурного наследия Свердловской области, утвержденного постановлением Правительства Свердловской области от 28.12.2015 № 1216-ПП «Об учреждении должностей государственной гражданской службы Свердловской области в Управлении государственной охраны объектов культурного наследия Свердловской области и утверждении Положения, предельного лимита штатной численности и фонда по должностным окладам в месяц Управления государственной охраны объектов культурного наследия Свердловской области», на основании научно-проектной документации «Проект границ территории объекта культурного наследия регионального значения «Братская могила коммунаров, 1918 – 1919 годы, 1959 год, архитекторы Ю.Ф. Потапов, Б.А. Измоденов», расположенного по адресу: Свердловская область, г. Екатеринбург, пл. Коммунаров» (шифр 391464/01.17-ГТ), разработанной обществом с ограниченной ответственностью «Научно-производственная фирма «Гамас» в 2017 году, в целях обеспечения сохранности объекта культурного наследия

**ПРИКАЗЫВАЮ:**

1. Утвердить:

- 1) границы территории объекта культурного наследия регионального значения «Братская могила коммунаров», расположенного по адресу: г. Екатеринбург, пл. Коммунаров (далее – Объект) (прилагаются);
- 2) режим использования территории объекта культурного наследия регионального значения «Братская могила коммунаров», расположенного


по адресу: г. Екатеринбург, пл. Коммунаров (прилагается).

2. Начальнику отдела государственной охраны объектов культурного наследия Управления государственной охраны объектов культурного наследия Свердловской области Н.Н. Кулевой обеспечить размещение информации об утвержденных границах территории Объекта и режимах использования земель в федеральной государственной информационной системе территориального планирования, а также направление ее в единый государственный реестр объектов культурного наследия (памятников истории и культуры народов Российской Федерации) и государственный кадастр недвижимости.

3. Контроль за исполнением настоящего приказа возложить на исполняющего обязанности Заместителя начальника Управления государственной охраны объектов культурного наследия Свердловской области А.С. Моисееву.

4. Настоящий приказ опубликовать на «Официальном интернет-портале правовой информации Свердловской области» ([www.pravo.gov66.ru](http://www.pravo.gov66.ru)) и на официальном сайте Управления государственной охраны объектов культурного наследия Свердловской области в информационно-телекоммуникационной сети «Интернет» ([www.okn.midural.ru](http://www.okn.midural.ru)).

Начальник Управления



Е.Г. Рябинин

## УТВЕРЖДЕНЫ

приказом Управления государственной  
охраны объектов культурного наследия  
Свердловской области

от 25.12.2017 № 460

**ГРАНИЦЫ ТЕРРИТОРИИ**

**объекта культурного наследия регионального значения «Братская могила коммунаров», расположенного по адресу: г. Екатеринбург, пл. Коммунаров**

Границы территории объекта культурного наследия регионального значения «Братская могила коммунаров», расположенного по адресу: г. Екатеринбург, пл. Коммунаров (далее – Объект), проходят:

от точки 1, совпадающей с точкой 1 границы земельного участка с кадастровым номером 66:41:0303043:1453, на северо-восток на расстоянии 15,37 метра – точка 2;

от точки 2 на северо-восток на расстоянии 51,92 метра – точка 3;

от точки 3 на юго-восток на расстоянии 19,27 метра – точка 4;

от точки 4 на юго-восток на расстоянии 23,17 метра – точка 5;

от точки 5 на юго-запад на расстоянии 17,11 метра – точка 6;

от точки 6 на юго-запад на расстоянии 18,61 метра – точка 7;

от точки 7 на юго-запад на расстоянии 33,52 метра – точка 8;

от точки 8 на юго-восток на расстоянии 2,28 метра – точка 9;

от точки 9 на юго-запад на расстоянии 8,82 метра – точка 10;

от точки 10 на северо-запад на расстоянии 4,49 метра – точка 11;

от точки 11 на северо-запад на расстоянии 6,29 метра – точка 12;

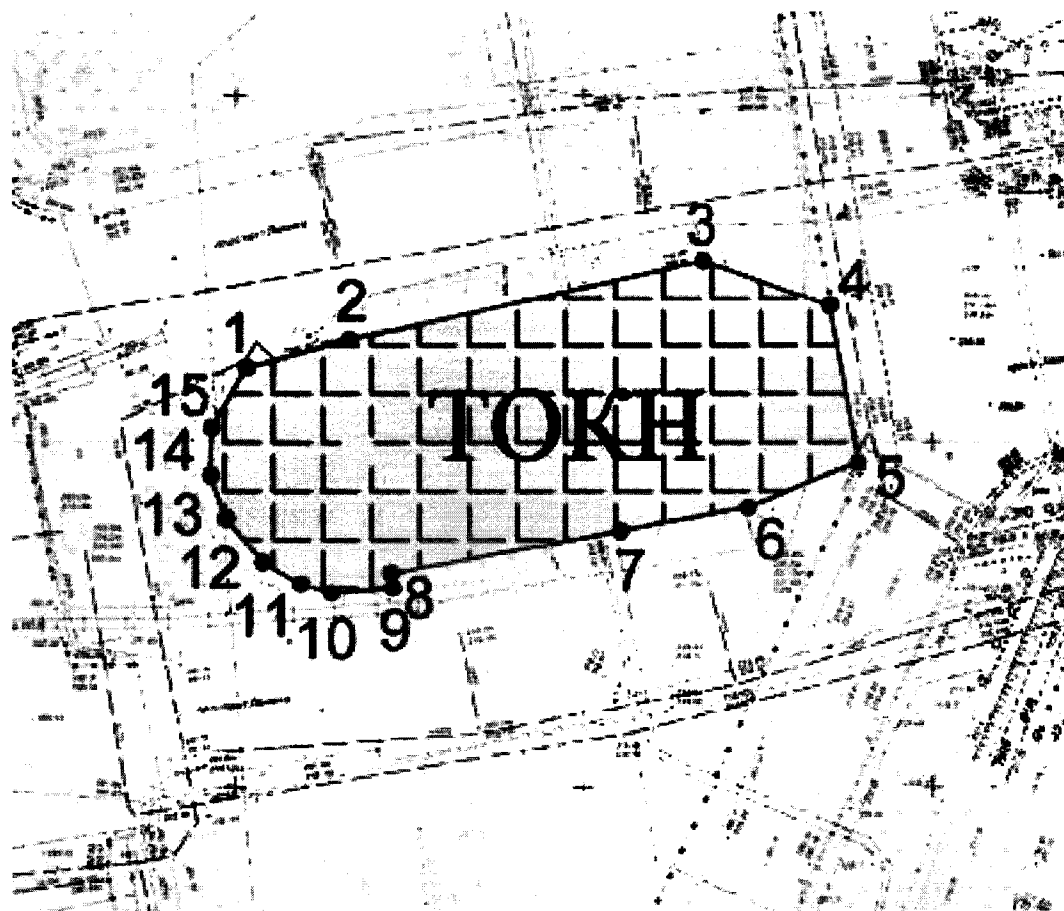
от точки 12 на северо-запад на расстоянии 8,2 метра – точка 13;

от точки 13 на северо-запад на расстоянии 6,56 метра – точка 14;


от точки 14 на северо-восток на расстоянии 7 метров – точка 15;

от точки 15 на северо-восток на расстоянии 9,96 метра – точка 1.

## Карта (схема) границ территории Объекта



Условные обозначения к карте (схеме) границ территории Объекта



Границы территории Объекта с поворотными точками

Координаты поворотных точек границ территории Объекта  
в местной системе координат Свердловской области (далее – МСК-66)

Номер поворотной точки	МСК-66	
	X	Y
1	2	3
1	390772.70	1532323.45
2	390764.00	1532318.55
3	390757.00	1532318.35
4	390750.80	1532320.55
5	390744.50	1532325.80
6	390741.35	1532331.25

1	2	3
7	390740.05	1532335.55
8	390740.70	1532344.35
9	390742.90	1532344.05
10	390749.05	1532377.00
11	390752.45	1532395.30
12	390758.95	1532411.13
13	390781.76	1532407.04
14	390788.25	1532388.90
15	390776.82	1532338.26
1	390772.70	1532323.45

УТВЕРЖДЕН  
приказом Управления государственной  
охраны объектов культурного наследия  
Свердловской области  
от 25.12.2017 № 460

**РЕЖИМ ИСПОЛЬЗОВАНИЯ ТЕРРИТОРИИ  
объекта культурного наследия регионального значения «Братская могила  
коммунаров», расположенного по адресу: г. Екатеринбург, пл. Коммунаров**

1. Территория объекта культурного наследия регионального значения «Братская могила коммунаров», расположенного по адресу: г. Екатеринбург, пл. Коммунаров (далее – Объект), относится к землям историко-культурного назначения.

2. На территории Объекта разрешается:

1) проведение работ по сохранению Объекта (консервация, ремонт, реставрация);

2) сохранение элементов планировочной структуры территории Объекта;

3) сохранение элементов природного и культурного ландшафта;

4) воссоздание утраченных элементов Объекта, производимое на основании письменного разрешения и задания в соответствии с документацией, согласованной органом исполнительной власти, уполномоченным в области охраны объектов культурного наследия;

5) проведение работ по обеспечению функционирования Объекта по поддержанию его функциональной инфраструктуры, не нарушающих его целостности;

6) проведение работ по выявлению и изучению объектов археологического наследия, располагающихся на территории Объекта, в порядке, предусмотренном законодательством Российской Федерации в сфере государственной охраны объектов культурного наследия;

7) консервация и музеефикация объектов археологического наследия на основании комплексных научно-исследовательских работ;

8) капитальный ремонт и реконструкция объектов инженерной инфраструктуры;

9) прокладка, ремонт, реконструкция подземных инженерных коммуникаций с последующим восстановлением нарушенных участков поверхности;

10) прокладка, ремонт и реконструкция тротуарных покрытий, проведение земляных и иных работ, не нарушающих целостность Объекта и не создающих угрозы его повреждения, разрушения или уничтожения;

11) проведение работ по озеленению и благоустройству территории;

12) проведение мероприятий, направленных на обеспечение пожарной и экологической безопасности Объекта;

13) размещение на территории Объекта информационных стендов, памятников, памятных знаков, иной историко-культурной информации;

14) устройство архитектурной подсветки объектов и территории Объекта.

3. На территории Объекта запрещается:

1) новое строительство;

2) хозяйственная деятельность, ведущая к разрушению, искажению внешнего облика Объекта, нарушающая целостность объекта культурного наследия и создающая угрозу его повреждения, разрушения или уничтожения;

3) самовольная вырубка растительности, уничтожение травяного покрова;

4) проведение любых земляных работ без предварительного археологического обследования территории в соответствии с действующим законодательством;

5) укладка наземных и воздушных инженерных коммуникаций, кроме временных, необходимых для проведения работ по сохранению Объекта;

6) размещение любых рекламных конструкций на Объекте и на его территории;

7) создание разрушающих вибрационных нагрузок динамическим воздействием на грунты в зоне их взаимодействия с Объектом;

8) хозяйственная деятельность без согласования с исполнительным органом власти, уполномоченным в области сохранения, использования, популяризации и государственной охраны объектов культурного наследия, в установленном законом порядке.