

АКТ
государственной историко-культурной экспертизы
 проекта зон охраны объекта культурного наследия регионального значения
 «Место захоронения 814 воинов, умерших от ран в госпиталях г. Свердловска» на
 Широкореченском кладбище», расположенного по адресу: Свердловская область, г.
 Екатеринбург, Московский тракт, 7 км

Дата начала проведения экспертизы	13.11.2017 года
Дата окончания проведения экспертизы	29.11.2017 года
Место проведения экспертизы	г. Екатеринбург, г. Калининград, г. Киров, г. Ульяновск
Заказчик экспертизы	Общество с ограниченной ответственностью «Научно-производственная фирма «ГАМАС»
Исполнители экспертизы	ИП Бублик Валерий Николаевич Шашин Сергей Ирикович Свешникова Ольга Алексеевна
Состав экспертной комиссии:	
Председатель комиссии и Ответственный секретарь комиссии:	
1. Фамилия, имя и отчество –	Шашин Сергей Ирикович
Образование	высшее, Кировский политехнический институт
Специальность	инженер-строитель, диплом РВ № 490171 Повышение квалификации в 2017 году - Экспертиза объектов культурного наследия от 04.10.2017 №262/2017
Учёная степень (звание)	нет
Стаж работы	23 года (по профилю экспертной деятельности)
Место работы, должность	ООО «Маковей» – эксперт, заместитель директора по научной работе (приказ от 11.06.2015 года № Мак00000003);
Реквизиты решения Министерства культуры Российской Федерации по аттестации эксперта с указанием объектов экспертизы	Приказ Министерства культуры Российской Федерации: от 25.12.2014 № 2448 - объекты, обладающие признаками объекта культурного наследия; - документы, обосновывающие включение объектов культурного наследия в реестр; - <i>проекты зон охраны объекта культурного наследия;</i> - документация, обосновывающая проведение работ по сохранению объекта культурного наследия.
2. Фамилия, имя и отчество	Бублик Валерий Николаевич
Образование	высшее, Калининградский государственный университет
Специальность	историк, диплом РВ № 248754, повышение квалификации в 2014 году и 2017 году, Экспертиза объектов культурного наследия от 03.10.2014 года

	№ 120/2014 и от 04.10.2017 №263/2017
Учёная степень (звание)	нет
Стаж работы	24 года (по профилю экспертной деятельности)
Место работы, должность	ИП Бублик В.Н. – руководитель
Реквизиты решения Министерства культуры Российской Федерации по аттестации эксперта с указанием объектов экспертизы	приказ Министерства культуры Российской Федерации от 07.09.2015 № 2365: - выявленные объекты культурного наследия в целях обоснования целесообразности включения данных объектов в реестр; - документы, обосновывающие включение объектов культурного наследия в реестр; - документы, обосновывающие изменение категории историко-культурного значения объекта культурного наследия; - проекты зон охраны объекта культурного наследия; - проектная документация на проведение работ по сохранению объектов культурного наследия.
3. Фамилия, имя и отчество	Свешникова Ольга Алексеевна
Образование	высшее, Ульяновский государственный педагогический институт
Специальность	«История», диплом Г-1 № 483643
Учёная степень (звание)	нет
Стаж работы	32 года (по профилю экспертной деятельности)
Место работы, должность	Председатель Совета Ульяновского регионального отделения ВООПИиК; член экспертного Совета при Правительстве Ульяновской области и Научно-методического экспертного Совета при Департаменте по культурному наследию Министерства искусства и культурной политики Ульяновской области;
Реквизиты решения Министерства культуры Российской Федерации по аттестации эксперта с указанием объектов экспертизы	приказ Министерства культуры Российской Федерации от 16.08.2017 № 1380. - объекты, обладающие признаками объекта культурного наследия; документы, обосновывающие включение объектов культурного наследия в реестр; - документы, обосновывающие исключение объектов культурного наследия из реестра; - документы, обосновывающие изменение категории историко-культурного значения объекта культурного наследия; - документы, обосновывающие отнесение объекта культурного наследия к историко-культурным заповедникам, особо ценным

	<p>объектам культурного наследия народов Российской Федерации либо объектам всемирного культурного и природного наследия;</p> <p>- проекты зон охраны объекта культурного наследия.</p>
--	---

Отношения экспертов и Заказчика экспертизы:

Эксперты:

- не имеют родственных связей с Заказчиком экспертизы (далее - Заказчик) (его должностными лицами, работниками);
- не состоят в трудовых отношениях с Заказчиком;
- не имеют долговых или иных имущественных обязательств перед Заказчиком;
- не владеют ценными бумагами, акциями (долями участия, паями в уставных капиталах) Заказчика;
- не заинтересованы в результатах исследований и решений, вытекающих из настоящего заключения экспертизы, с целью получения выгоды в виде денег, ценностей, иного имущества, услуг имущественного характера или имущественных прав для себя или третьих лиц.

Нормативные правовые акты, обосновывающие решения экспертизы:

- Градостроительный кодекс Российской Федерации № 190-ФЗ от 29.12.2004 (ред. от 29.07.2017) (с изм. и доп., вступ. в силу с 30.09.2017);
- Земельный кодекс Российской Федерации от 25.10.2001 № 136-ФЗ (ред. от 29.07.2017) (с изм. и доп., вступ. в силу с 01.11.2017);
 - Федеральный закон от 25.06.2002 № 73-ФЗ «Об объектах культурного наследия (памятниках истории и культуры) народов Российской Федерации» (ред. от 29.07.2017);
 - Федеральный закон от 24.07.2007 N 221-ФЗ (ред. от 03.07.2016) «О государственном кадастре недвижимости» (с изм. и доп., вступ. в силу с 01.01.2017);
 - Постановление Правительства РФ от 12.09.2015 N 972 «Об утверждении Положения о зонах охраны объектов культурного наследия (памятников истории и культуры) народов Российской Федерации и о признании утратившими силу отдельных положений нормативных правовых актов Правительства Российской Федерации»;
 - Положение о государственной историко-культурной экспертизе, утвержденное постановлением Правительства Российской Федерации от 15.07.2009 № 569 (ред. от 27.04.2017);
 - Постановление Правительства Российской Федерации от 03.02.2014 № 71 «Об утверждении Правил направления органами государственной власти и органами местного самоуправления документов, необходимых для внесения сведений в государственный кадастр недвижимости, в федеральный орган исполнительной власти, уполномоченный в области государственной регистрации прав на недвижимое имущество и сделок с ним, кадастрового учета и ведения государственного кадастра недвижимости, а также о требованиях к формату таких документов в электронной форме» (ред. от 17.05.2016);
 - Приказ Министерства экономического развития Российской Федерации от 01.09.2014 № 540 «Об утверждении классификатора видов разрешенного использования земельных участков» (ред. от 06.10.2017);

- Приказ Министерства культуры Российской Федерации от 04.06.2015 № 1746 «Об утверждении требований к составлению проектов границ территорий объектов культурного наследия»;

- Закон Свердловской области «О государственной охране объектов культурного наследия в Свердловской области» от 21.06.2004 № 12-ОЗ

1. Цели и объект экспертизы.

Объект экспертизы:

Проект зон охраны объекта культурного наследия регионального значения «Место захоронения 814 воинов, умерших от ран в госпиталях г. Свердловска» на Широкореченском кладбище», расположенного по адресу: Свердловская область, г. Екатеринбург, Московский тракт, 7 км (далее – Проект), выполненный ООО «НПФ «ГАМАС» (далее – Автор, Разработчик, Авторский коллектив).

Цель экспертизы:

Определение соответствия требованиям законодательства Российской Федерации в области государственной охраны объектов культурного наследия:

- установления границ территорий зон охраны объекта культурного наследия и особых режимов использования земель в границах зон охраны объекта культурного наследия (памятника истории и культуры) регионального значения «Место захоронения 814 воинов, умерших от ран в госпиталях г. Свердловска» на Широкореченском кладбище», расположенного по адресу: Свердловская область, г. Екатеринбург, Московский тракт, 7 км;

- режимов использования земель и требований к градостроительным регламентам в границах территорий зон охраны объекта культурного наследия (памятника истории и культуры) регионального значения «Место захоронения 814 воинов, умерших от ран в госпиталях г. Свердловска» на Широкореченском кладбище», расположенного по адресу: Свердловская область, г. Екатеринбург, Московский тракт, 7 км

2. Перечень документов, представленных для проведения экспертизы:

Научно-проектная документация «Проект зон охраны объекта культурного наследия (памятника истории и культуры) регионального значения «Место захоронения 814 воинов, умерших от ран в госпиталях г. Свердловска» на Широкореченском кладбище», расположенного по адресу: Свердловская область, г. Екатеринбург, Московский тракт, 7 км» (далее **Научно-проектная документация, Проект**) представлена на экспертизу в электронном виде в следующем составе:

Том I Исходно-разрешительная документация. Шифр: 391461/01.17-ИРД:

1. Техническое задание на выполнение работ (требования к качеству работ);
2. Приказ Управления государственной охраны объектов культурного наследия Свердловской области Правительства Свердловской области от 02.10.2017 №341 «Об утверждении предмета охраны объекта культурного наследия, включенного в единый государственный реестр объектов культурного наследия (памятников истории и культуры) народов Российской Федерации»;
3. Свидетельство о государственной регистрации права 66 АЖ 648408;
4. Постановление Администрации города Екатеринбурга от 15.08.2014 №2352 «Об утверждении схемы расположения земельного участка на кадастровом плане территории по адресу: Московский тракт, 7 км»;
5. Технический паспорт на сооружение «Мемориал на месте захоронения воинов,

умерших от ран в госпиталях г. Свердловска»;

6. Выкопировка из выписки из кадастрового плана территории от 17.10.2017 №66/ИСХ/17-1086677 кадастрового квартала номер 66:41:0304030;

7. Выписка из Единого государственного реестра недвижимости об объекте недвижимости от 11.10.2017 №99/2017/30868429 на земельный участок с кадастровым номером 66:41:0000000:86981;

8. Выписка из Единого государственного реестра недвижимости об объекте недвижимости от 11.10.2017 №99/2017/30861746 на сооружение с кадастровым номером 66:41:0000000:83512;

9. Письмо директору МКУ «Екатеринбургский Центр по охране и использованию исторического и культурного наследия от 19.09.2017 № НПФ-17/3.2-129;

10. Письмо директора МКУ «Екатеринбургский Центр по охране и использованию исторического и культурного наследия от 22.09.2017 №706 «Об информации по объектам»;

11. Научно-проектная документация «Объект культурного наследия «Место захоронения 814 воинов, умерших от ран в госпиталях г. Свердловска, с мемориалом». Историко-архитектурное заключение. Предмет охраны. Том 1. Книга 4.;

Том II Проект границ территории объекта культурного наследия. Утверждаемая часть. Шифр: 391461/01.17-УЧ-ГТ:

I. Материалы по обоснованию проекта границ:

1. Сведения об объекте культурного наследия

1.1. Исторические сведения;

1.2. Архитектурное и планировочное описание;

2. Материалы ранее утвержденных границ территории;

3. Сведения о существующих зданиях, строениях, инженерных сооружениях и других объектах капитального и временного строительства;

4. Исторические фотографии;

5. Материалы фотофиксации;

6. Обоснование границы территории;

II. Проект границы территории:

Границы территории объекта культурного наследия регионального значения «Место захоронения 814 воинов, умерших от ран в госпиталях г. Свердловска» на Широкореченском кладбище», расположенного по адресу: г. Екатеринбург, Московский тракт, 7 км;

Координаты поворотных точек границы территории объекта культурного наследия;

Требования к режиму использования земельных участков в границах территории объекта культурного наследия;

Графическая часть:

Карта (схема) границ территории объекта культурного наследия с обозначением объектов культурного наследия, указанием их наименования и статуса (М 1:500);

Том III Материалы по обоснованию проекта зон охраны объекта культурного наследия. Шифр: 391461/01.17-МОП:

Введение;

1. Историко-культурный опорный план города Екатеринбурга;

2. Сведения о градостроительных и иных документах;

3. Сведения об Объекте, выявленных объектах культурного наследия, установленных территориях и зонах охраны объектов культурного наследия;

4. Материалы ранее разработанных проектов зон охраны;

5. Ландшафтно-визуальный анализ;

6. Отчет о проведенных историко-культурных исследованиях;

7. Обоснование принятых проектных предложений;

Приложения:

Приложение 1. Ландшафтно-визуальный анализ. Схема бассейнов видимости и формирования наиболее ценных видов.

Том IV Проект зон охраны объекта культурного наследия. Утверждаемая часть.
Шифр: 391461/01.17-УЧ-ПЗО:

Введение

Проект зон охраны

Зоны охраны объекта культурного наследия

Описание границы зоны охраняемого природного ландшафта 1

Описание границы зоны охраняемого природного ландшафта 2

Карта (схема) границ зон охраны объекта культурного наследия

3. Сведения об обстоятельствах, повлиявших на процесс проведения и результаты экспертизы:

Сведения об обстоятельствах, повлиявших на процесс проведения и результаты экспертизы отсутствуют.

4. Сведения о проведенных исследованиях с указанием примененных методов, объема и характера выполненных работ и их результатов:

Перед началом проведения экспертизы экспертной комиссией проведено организационное заседание, на котором избран председатель и ответственный секретарь экспертной комиссии, определен порядок работы экспертной комиссии (см. протокол заседания комиссии экспертов от 13.11.2017 № 1).

Экспертами в процессе проведения экспертизы:

- рассмотрены представленные Заявителем (Заказчиком) документы, подлежащие экспертизе;

- проведен сравнительный анализ всего комплекса данных (документов, материалов, информации) по Объекту экспертизы;

- осуществлено аналитическое изучение материалов Проекта в целях определения соответствия требованиям государственной охраны объектов культурного наследия, а именно:

соответствия нормативным правовым актам в сфере государственной охраны объектов культурного наследия, градостроительства и земельных отношений;

обеспечения сохранности объектов культурного наследия в их исторической среде на сопряженной с ними территориях;

научной обоснованности предлагаемых проектных решений.

- осуществлено обсуждение результатов проведенных исследований и проведен обмен сформированными мнениями экспертов, обобщены мнения экспертов (см. протокол заседания комиссии экспертов от 28. 11.2017 № 2).

По результатам проведенной работы установлено, что представленная на экспертизу Проектная документация является достаточной для подготовки заключения экспертизы.

Результаты проведенных исследований оформлены в виде акта государственной историко-культурной экспертизы.

Экспертной комиссией установлено, что проект зон охраны объекта культурного наследия разработан в 2017 году ООО «НПФ «ГАМАС» - в целях установления зон охраны Объекта, режимов использования земель и требований к градостроительным регламентам в

границах данных зон, обеспечивающих сохранность Объекта в его историко-градостроительной и природной среде на основании материалов историко-культурных исследований

Проектирование выполнено с применением методов историко-архитектурного и градостроительного анализов, в объеме, достаточном для обоснования вывода экспертизы и не противоречит нормам законодательства Российской Федерации в области государственной охраны объектов культурного наследия, архитектуры и градостроительства, землепользования, в том числе:

- Положению о зонах охраны объектов культурного наследия (памятников истории и культуры) народов Российской Федерации, утвержденному постановлением Правительства Российской Федерации от 12.09.2015 № 972.

5. Факты и сведения, выявленные и установленные в результате проведенных исследований:

Проект состоит из четырех томов, включающих в себя:

Том I Исходно-разрешительная документация. Шифр: 391461/01.17-ИРД:

1. Техническое задание на выполнение работ (требования к качеству работ);
2. Приказ Управления государственной охраны объектов культурного наследия Свердловской области Правительства Свердловской области от 02.10.2017 №341 «Об утверждении предмета охраны объекта культурного наследия, включенного в единый государственный реестр объектов культурного наследия (памятников истории и культуры) народов Российской Федерации»;
3. Свидетельство о государственной регистрации права 66 АЖ 648408;
4. Постановление Администрации города Екатеринбурга от 15.08.2014 №2352 «Об утверждении схемы расположения земельного участка на кадастровом плане территории по адресу: Московский тракт, 7 км»;
5. Технический паспорт на сооружение «Мемориал на месте захоронения воинов, умерших от ран в госпиталях г. Свердловска»;
6. Выкопировка из выписки из кадастрового плана территории от 17.10.2017 №66/ИСХ/17-1086677 кадастрового квартала номер 66:41:0304030;
7. Выписка из Единого государственного реестра недвижимости об объекте недвижимости от 11.10.2017 №99/2017/30868429 на земельный участок с кадастровым номером 66:41:0000000:86981;
8. Выписка из Единого государственного реестра недвижимости об объекте недвижимости от 11.10.2017 №99/2017/30861746 на сооружение с кадастровым номером 66:41:0000000:83512;
9. Письмо директору МКУ «Екатеринбургский Центр по охране и использованию исторического и культурного наследия от 19.09.2017 № НПФ-17/3.2-129»;
10. Письмо директора МКУ «Екатеринбургский Центр по охране и использованию исторического и культурного наследия от 22.09.2017 №706 «Об информации по объектам»;
11. Научно-проектная документация «Объект культурного наследия «Место захоронения 814 воинов, умерших от ран в госпиталях г. Свердловска, с мемориалом». Историко-архитектурное заключение. Предмет охраны. Том 1. Книга 4.;

Том II Проект границ территории объекта культурного наследия. Утверждаемая часть. Шифр: 391461/01.17-УЧ-ГТ:

I. Материалы по обоснованию проекта границ:

1. Сведения об объекте культурного наследия
- 1.1. Исторические сведения;

- 1.2. Архитектурное и планировочное описание;
2. Материалы ранее утвержденных границ территории;
3. Сведения о существующих зданиях, строениях, инженерных сооружениях и других объектах капитального и временного строительства;
4. Исторические фотографии;
5. Материалы фотофиксации;
6. Обоснование границы территории;

II. Проект границы территории:

Границы территории объекта культурного наследия регионального значения «Место захоронения 814 воинов, умерших от ран в госпиталях г. Свердловска» на Широкореченском кладбище», расположенного по адресу: г. Екатеринбург, Московский тракт, 7 км;

Координаты поворотных точек границы территории объекта культурного наследия;

Требования к режиму использования земельных участков в границах территории объекта культурного наследия;

Графическая часть:

Карта (схема) границ территории объекта культурного наследия с обозначением объектов культурного наследия, указанием их наименования и статуса (М 1:500);

Том III Материалы по обоснованию проекта зон охраны объекта культурного наследия. Шифр: 391461/01.17-МОП:

Введение;

1. Историко-культурный опорный план города Екатеринбурга;
2. Сведения о градостроительных и иных документах;
3. Сведения об Объекте, выявленных объектах культурного наследия, установленных территориях и зонах охраны объектов культурного наследия;
4. Материалы ранее разработанных проектов зон охраны;
5. Ландшафтно-визуальный анализ;
6. Отчет о проведенных историко-культурных исследованиях;
7. Обоснование принятых проектных предложений;

Приложения:

Приложение 1. Ландшафтно-визуальный анализ. Схема бассейнов видимости и формирования наиболее ценных видов;

Графическая часть Проекта выполнена на подоснове в масштабе 1:4000.

Архивные данные представлены историческими планами 30-х и 70-х гг, а также фрагментами из Карты градостроительного зонирования Правил землепользования и застройки городского-округа – муниципального образования «Город Екатеринбург», а также современными картами города Екатеринбург. Кроме того, в графическую часть включены план территории военного кладбища, чертежи из проекта реконструкции мемориала в 1975 г. и фотографии 70-х гг. XX в. и настоящего времени.

С учетом требований, содержащихся в Положении о государственной историко-культурной экспертизе, утвержденном постановлением Правительства Российской Федерации от 15.07.2009 № 569 (в действующей редакции) и в Приказе Министерства культуры Российской Федерации от 04.06.2015 № 1746 «Об утверждении требований к составлению проектов границ территорий объектов культурного наследия», предметом рассмотрения настоящей экспертизы являются материалы представленного проекта связанные с разработкой и представлением на утверждение проекта зон охраны объекта культурного наследия.

5.1. Характеристика обосновывающей части Проекта (Общие сведения об Объекте).

В процессе экспертизы использованы необходимые сведения об Объекте, представленные Разработчиком в Томе III в соответствии с требованиями, определенными ст. 20 Федерального закона от 25.06.2002 № 73-ФЗ и пунктом 4 Положения о зонах охраны объектов культурного наследия (памятников истории и культуры) народов Российской Федерации, утвержденного Постановлением Правительства Российской Федерации от 12.09.2015 N 972.

В п. 3 Содержатся следующие сведения об Объекте, выявленных объектах культурного наследия, установленных территориях и зонах охраны объектов культурного наследия:

Наименование: «Место захоронения 814 воинов, умерших от ран в госпиталях г. Свердловска. На месте сооружен мемориал»

Дата создания, даты основных изменений (перестроек) данного Объекта и (или) связанных с ним исторических событий: 1946 г, 1975 г, 1985 г.

Местонахождение: г. Екатеринбург, Московский Тракт, 7 км

Вид объекта: памятник

Категория: объект культурного наследия (памятник истории и культуры) народов Российской Федерации регионального значения

Регистрационный номер в едином государственном реестре объектов культурного наследия: данные отсутствуют на момент разработки

Вид и № документа о включении объекта культурного наследия в реестр: решение Свердловского облисполкома от 18.02.1991 г. № 75.

Границы территории объекта: Нормативно-правового акта об утверждении границ территории Объекта не принималось.

Границы территории предложены Авторами в составе настоящего Проекта (см. Том 2. *Проект границ территории объекта культурного наследия. Утверждаемая часть. Шифр: 391461/01.17-УЧ-ГТ*).

Описание особенностей Объекта, послуживших основаниями для включения его в реестр и подлежащих обязательному сохранению (предмет охраны):

1) объемно-планировочная композиция памятника, обозначенная в габаритах стен-ограды;

2) архитектурные сооружения и элементы объекта:

монумент-obelisk: место расположения, габариты, конструкция, архитектурно-стилевое решение, тип отделки; картуши, звезда с венком (материал, форма, декор);

южная стена-ограда: расположение, архитектурное решение, тип отделки, надпись;

западная стена-ограда: расположение, архитектурное решение, тип отделки, памятная дата;

восточная мемориальная стена: расположение, архитектурное решение, тип отделки, щиты (габариты, конструкция, материал);

ограда захоронений: расположение, конфигурация, материал облицовки;

тороидальный венок на постаменте: расположение, архитектурное решение, материал, форма, декор, памятная табличка (материал, текст);

памятный камень с надписью: архитектурное решение, тип и цвет материала, текст;

террасы: конфигурация, тип материала;

ограждение возле монумента-obeliska: форма, тип материала облицовки;

3) стилистика памятника: все объекты памятника решены в едином стиле мемориально-художественного оформления советского периода 1960-1970-х годов.

Сведения о собственнике объекта культурного наследия и пользователе объектом культурного наследия: город Екатеринбург, передан МКУ «Службе городских кладбищ» на праве оперативного управления распоряжением Департамента по управлению муниципальным имуществом от 08.12.2015 №972/46/02.

Сведения о земельном участке по данным «Федеральной кадастровой палаты Федеральной службы государственной регистрации, кадастра и картографии»:

- кадастровый номер земельного участка: 66:41:0000000:86981;
- статус: временный;
- адрес: Свердловская область, г. Екатеринбург, Московский тракт, 7 км;
- площадь: 6 114 кв. м;
- категория земель: Земли населённых пунктов;
- разрешенное использование: под объект культурного наследия регионального значения – «Мемориал на месте захоронения воинов, умерших от ран в госпиталях города Свердловска»;
- вид права: собственность;
- сведения из публичной кадастровой карты.

По результатам проведенных научных исследований авторами Проекта установлено, что ранее разработанные проекты зон охраны отсутствуют.

Разработка нового Проекта зон охраны Объекта основывается на анализе современной градостроительной ситуации, результатами проведенного визуально-ландшафтного анализа, действующих нормативных правовых актов и выполняется в соответствии с Положением о зонах охраны.

На основании произведенных исследований Разработчиком выполнены:

- ландшафтно-визуальный анализ с установлением фактического бассейна видимости Объекта, включая фотофиксацию со всех основных планировочных узлов;
- определены главные точки визуального восприятия Объекта - дана детальная оценка существующей градостроительной ситуации.

«Располагаясь в глубине, от Московского тракта, Объект не играет роли доминанты или градостроительного акцента, не предназначен для восприятия с дальних точек обзора за исключением видового раскрытия с противоположной стороны Московского тракта, откуда наблюдается наиболее ценный вид.

Лес, в котором расположен Объект, является территорией кладбища. На сегодняшний день, природный массив является неотъемлемой частью мемориального комплекса, который создает определенную строгость, четкость, являясь «хранителем памяти» печальных событий нашей истории.

В левой части комплекса рядовая посадка берёз, которая была направлена на отделение гражданского кладбища от военного. Природа играет большую роль в восприятии данного Объекта.»

«Градостроительная роль памятника - в момент появления кладбища и первого обелиска, установленного в 1946 году, окружающей территорией была лесная зона, современная ситуация городской инфраструктуры стремительно развивается вокруг мемориала и самого кладбища, что вводит его в городскую черту, делая его таким образом элементом городской среды».

«В плане Воинский Мемориал представляет собою вытянутую в субмеридиональном направлении трапециевидную площадку шириной 51м (размеры длинных сторон 98 и 115м), общей площадью 0,55га, ограниченную с восточной и южной, а также западной (в пределах

маршей) сторон кирпичными стенами, облицованными частично полированными плитами из серого гранита.

Естественным образом территория Мемориала разбивается на две части; северная (40% площади) состоит из четырех широких, спускающихся к югу маршей (покрытых бетонными и гранитными плитами) и сопряженных с ними четырех же ступенчатых (в плане и по вертикали) газонов, отделенных друг от друга и от маршей невысокими гранитными стенками.

Собственно, мемориальная зона занимает южную, большую (60%) часть Воинского мемориала и представляет собою горизонтальную площадку (61x51м), устланную бетонными плитами. На восточной Мемориальной стене-ограде укреплены 18 досок-щитов (вогнутых в сечении) из листовой меди размером 2,5x2,3м, на которых в алфавитном порядке бронзовыми рельефными буквами обозначены фамилии и инициалы 1 352 солдат и офицеров (фото 8,16).

Перед Мемориальной стеной, параллельно ей, разбит газон над братской могилой (52x8x0,7 м): здесь захоронены останки, извлеченные из могил при строительных работах, а также символические останки, перенесенные с других кладбищ города. В северной части газона на гранитном подиуме установлен горизонтально бронзовый венок в виде тора (диаметр сечения 0,35м) с внешним диаметром 2,6м.

С внешней стороны Мемориальной стены были высажены в ряд 30 берез по количеству прошедших лет со Дня Победы (1975г.).

На южной стене-ограде (высотой 2,9м) укреплена объемная надпись (длиной 16м) «ПОДВИГ ВАШ БЕССМЕРТЕН...» из накладных металлических букв (высотой 0,7м и глубиной 0,25м).

На входе с северной стороны Мемориала установлена на углу справа объемная надпись из нержавеющей стали «1941-1945» высотой 1,8м (глубина рельефа 0,3м). С левой стороны входа установлен блок из серого гранита (3,0x0,8x0,95м) с надписью плоским рельефом «Павшим в боях за свободу и независимость нашей Родины».

В юго-западной части Мемориала находится четырехгранный монумент-обелиск в виде усеченной пирамиды (с заостренным пирамидальным верхом), увенчанной вертикальным стержнем, на котором укреплен тороидальный венок со звездой внутри. Высота обелиска около 25м (над уровнем бетонных плит, без учета венка).

Грани обелиска облицованы полированными плитами из крупнозернистого гранита буровато-красного цвета; ребра обрамлены уголками из анодированного алюминия.

Подножие пирамиды (размером 1,6x1,6м) со всех сторон окаймлено скульптурным растительным орнаментом из кованой меди высотой 0,35м. На высоте 1,5м от стилобата на всех четырех гранях обелиска укреплены медные плиты-картуши (высотой 1,0 м) с горельефными изображениями ордена Отечественной войны (на северной грани) и венков в виде растянутой буквы «М» (на остальных трех гранях).

Основание пирамиды выполнено в виде блока размером 2,25x2,25x1,0м также из полированного крупнозернистого гранита буровато-красного цвета, обрамленного по углам другими блоками размером 1,4x1,4x 0,75м из того же гранита; промежутки между последними заполнены вставками 1,4x0,65x0,5 м из гранита красного цвета.

Обелиск располагается на подиуме (7,1x7,1x0,45м), выполненном также из буровато-красного крупнозернистого гранита и врезанном в газон размерами 20,7x6,3x0,5м, располагающийся параллельно южной стене-ограде.

Обелиск приобрел описанный выше окончательный вид только в марте-апреле 1985г., когда согласно решению Свердловского Горисполкома № 69 от 14.03.85 г. была произведена полная реконструкция обелиска (авторы проекта-архитекторы С.А.Луканин и А. А.Ташник, производитель работ- СМУ-3, начальник Стамбульчик).

Обелиск был увеличен по высоте до 25м, изменена стереобатная часть, плиты и блоки из серого «шарташского» гранита были заменены полированными плитами и блоками из красноватого крупно-зернистого гранита (объединение «Уралмрамор», генеральный директор А.М.Нечеухин). Подножие пирамиды было дополнено скульптурным орнаментом и картушами».

Материалы проведенных историко-архивных и натурных исследований дополнены материалами фотофиксации, содержащими характеристику видовых раскрытий с определенных точек обзора и нарушений видового восприятия Объекта.

Экспертная комиссия, рассмотрев материалы историко-культурных исследований (Том III), отмечает разносторонний и системный подход Авторы к разработке данной части Проекта, тщательность и глубину проведенной научно-исследовательской работы.

Приведенные в составе Проекта исторические планы г. Екатеринбурга, материалы исторической и современной фотофиксации Объекта, и окружающей его территории, служат наглядной иллюстрацией к историко-градостроительному и ландшафтно-визуальному анализам исследуемой территории.

Установление на основе выявленной зоны охраняемых видовых раскрытий с дальнейшей корректировкой в целях обеспечения целостного восприятия Объекта в присущей ему историко-культурной среде послужили основанием для предложений по установлению зон охраны Объекта.

Эксперты считают возможным согласиться с выводами, основанными на проведенном ландшафтно-визуальном анализе применительно к сложившейся градостроительной ситуации.

5.2. Характеристика утверждаемой текстовой и графической части Проекта.

Материалы утверждаемой части представлены в Томе IV, Графическая часть представлена на Карте (схеме) границ зон охраны в М 1:1000.

На основании проведенных историко-архивных и натурных исследований, с учетом существующей градостроительной ситуации Авторским коллективом предложено установить Зону охраняемого природного ландшафта, состоящую из двух участков (ЗОПЛ-1 и ЗОПЛ-2).

Границы территории ЗОПЛ имеют текстовое и координатное описание в местной системе координат МСК (66) и МСК г. Екатеринбурга.

Иные объекты культурного наследия в границу зон охраны рассматриваемого объекта культурного наследия регионального значения «Место захоронения 814 воинов, умерших от ран в госпиталях г. Свердловска» на Ширококореченском кладбище» расположенного по адресу: Свердловская область, г. Екатеринбург, Московский тракт, 7 км., не вошли.

Границы зон охраны иных объектов культурного наследия в границах зон охраны рассматриваемого объекта культурного наследия не установлены.

По мнению экспертной комиссии, предлагаемое Авторами проекта установление границ зоны охраняемого природного ландшафта (ЗОПЛ-1, ЗОПЛ-2) в отношении рассматриваемого объекта культурного наследия регионального значения, подтверждено визуально-ландшафтным и градостроительным анализом и может быть поддержано.

При установлении состава и границ зоны охраняемого природного ландшафта (ЗОПЛ-1, ЗОПЛ-2) учитывалась необходимость обеспечения сохранности зоны охраняемых видовых раскрытий Объекта, сохранности историко-культурной и природной среды.

Режимы использования земель и градостроительные регламенты в границах зоны охраняемого природного ландшафта (ЗОПЛ-1, ЗОПЛ-2) устанавливают запрет на: вырубку деревьев, за исключением санитарных рубок, возведение объектов капитального и некапитального строительства, несанкционированное складирование бытовых отходов.

Одновременно Режимами использования земель допускается осуществление деятельности включающую: функционирование кладбища, его эксплуатацию и благоустройство, ремонт и реконструкцию существующей инженерной инфраструктуры, сохранение сложившегося характера природной среды по видам зеленых насаждений, санитарную рубку зеленых насаждений с сохранением видов произрастающих пород, нейтрализацию дисгармоничного озеленения путем санации.

По мнению экспертной комиссии, предложенные Проектом режимы использования земель и требования к градостроительным регламентам в границах зоны охраняемого природного ландшафта (ЗОПЛ-1, ЗОПЛ-2) Объекта, не противоречат требованиям законодательства об объектах культурного наследия, градостроительству и архитектуре, землепользованию, выполнены в соответствии с требованиями, установленными Положением о зонах охраны.

6. Обоснования вывода экспертизы.

Рассмотрев, представленные на экспертизу материалы проекта зон охраны объекта культурного наследия регионального значения «Место захоронения 814 воинов, умерших от ран в госпиталях г. Свердловска» на Ширококореченском кладбище» расположенного по адресу: Свердловская область, г. Екатеринбург, Московский тракт, 7 км., экспертная комиссия отмечает полноту состава как обосновывающего, так и утверждаемого разделов Проекта, комплексный и профессиональный подход Разработчика к решению поставленной задачи обеспечения сохранности Объекта в его исторической среде на сопряженной с ним территории; а также системный характер представленных материалов и научную обоснованность предлагаемых проектных решений, путем разработки проекта зон охраны.

Проект выполнен в соответствии с требованиями законодательства в областях охраны объектов культурного наследия, градостроительства и земельных отношений, и включает в себя необходимые сведения о проведенных историко-культурных исследованиях и материалы по обоснованию Проекта, установленные пунктом 4 Положения о зонах охраны.

Приведенные в Проекте материалы исторической и современной фотофиксации Объекта и окружающей его территории, в том числе исторические планы, служат наглядной иллюстрацией к историко-градостроительному и визуальному анализам исследуемой территории, результаты которых представлены графическими материалами.

Анализ современной градостроительной ситуации, результаты ландшафтно-визуального анализа с определением зоны видовых раскрытий Объекта послужили основанием для предложений по установлению его зон охраны: «зоны охраняемого природного ландшафта (ЗОПЛ-1, ЗОПЛ-2)», режимам использования земель и требований к градостроительным регламентам в указанных зонах», направленных на сохранение Объекта в сохранившейся к

настоящему времени исторической городской среде и обеспечивающих возможность развития исторической территории, которые эксперты считают по своей структуре, составу регламентируемых параметров и форме изложения соответствующими законодательным и нормативным актам в сферах охраны объектов культурного наследия и градостроительства.

Предложенные Проектом режимы использования земель и требования к градостроительным регламентам в границах зоны охраняемого природного ландшафта (ЗОПЛ-1, ЗОПЛ-2) Объекта, призваны обеспечить сохранность Объекта в окружающей его историко-градостроительной и природной среде, не противоречат требованиям законодательства об объектах культурного наследия, градостроительству и архитектуре, землепользованию, выполнены в соответствии с требованиями, установленными Положением о зонах охраны.

Экспертная комиссия считает возможным поддержать предлагаемые Проектом режимы использования земель и требования к градостроительным регламентам в границах территорий зон охраны.

ВЫВОД ЭКСПЕРТИЗЫ

Рассмотрев проект зон охраны объекта культурного наследия регионального значения «Место захоронения 814 воинов, умерших от ран в госпиталях г. Свердловска» на Широкореченском кладбище» расположенного по адресу: Свердловская область, г. Екатеринбург, Московский тракт, 7 км, выполненный ООО «НПФ «ГАМАС», экспертная комиссия пришла к единогласному мнению о СООТВЕТСТВИИ (положительное заключение) требованиям законодательства Российской Федерации в области государственной охраны объектов культурного наследия:

- установления границ территорий зон охраны объекта культурного наследия и особых режимов использования земель в границах зон охраны объекта культурного наследия (памятника истории и культуры) регионального значения «Место захоронения 814 воинов, умерших от ран в госпиталях г. Свердловска» на Широкореченском кладбище» расположенного по адресу: Свердловская область, г. Екатеринбург, Московский тракт, 7 км

- режимов использования земель и требований к градостроительным регламентам в границах территорий зон охраны объекта культурного наследия (памятника истории и культуры) регионального значения «Место захоронения 814 воинов, умерших от ран в госпиталях г. Свердловска» на Широкореченском кладбище» расположенного по адресу: Свердловская область, г. Екатеринбург, Московский тракт, 7 км.

Экспертная комиссия рекомендует к утверждению границы зоны охраняемого природного ландшафта (ЗОПЛ-1, ЗОПЛ-2) объекта культурного наследия (памятника истории и культуры) регионального значения «Место захоронения 814 воинов, умерших от ран в госпиталях г. Свердловска» на Широкореченском кладбище» расположенного по адресу: Свердловская область, г. Екатеринбург, Московский тракт, 7 км, согласно Приложению №1 к акту экспертизы, режимы использования земель и требования к градостроительным регламентам в границах территорий зон охраны Объекта согласно Приложению № 2 к акту экспертизы.

К настоящему акту прилагаются:

1. Приложение № 1. Схема границ зон охраны объекта культурного наследия регионального значения «Место захоронения 814 воинов, умерших от ран

в госпиталях г. Свердловска» на Широкореченском кладбище», расположенного по адресу: Свердловская область, г. Екатеринбург, Московский тракт, 7 км на 3 л.

2. Приложение № 2. Режимы использования земель и требования к градостроительным регламентам в границах зон охраны объекта культурного наследия регионального значения «Место захоронения 814 воинов, умерших от ран в госпиталях г. Свердловска» на Широкореченском кладбище», расположенного по адресу: Свердловская область, г. Екатеринбург, Московский тракт, 7 км на 1 л.
3. Приложение № 3. Фотофиксация объекта культурного наследия (памятника истории и культуры) объекта культурного наследия регионального значения «Место захоронения 814 воинов, умерших от ран в госпиталях г. Свердловска» на Широкореченском кладбище», расположенного по адресу: Свердловская область, г. Екатеринбург, Московский тракт, 7 км на 1 л.

Копии следующих документов:

4. Протокол организационного заседания экспертной комиссии по вопросу рассмотрения проекта зон охраны объекта культурного наследия регионального значения «Место захоронения 814 воинов, умерших от ран в госпиталях г. Свердловска» на Широкореченском кладбище», расположенного по адресу: Свердловская область, г. Екатеринбург, от 13.11.2017 № 1 на 4 л.
5. Протокол заседания экспертной комиссии по вопросу рассмотрения проекта зон охраны объекта культурного наследия регионального значения «Место захоронения 814 воинов, умерших от ран в госпиталях г. Свердловска» на Широкореченском кладбище», расположенного по адресу: Свердловская область, г. Екатеринбург, Московский тракт, 7 км от 28.11.2017 № 2 на 3 л.

Мы, нижеподписавшиеся, комиссия экспертов, в составе: председатель комиссии и ответственный секретарь: Шашин Сергей Ирикович; члены комиссии: Валерий Николаевич Бублик и Свешникова Ольга Алексеевна, признаем свою ответственность за соблюдение принципов проведения государственной историко-культурной экспертизы, установленных статьей 29 Федерального закона «Об объектах культурного наследия (памятниках истории и культуры) народов Российской Федерации» и за достоверность сведений, изложенных в заключении экспертизы.

Настоящим подтверждаем, что мы предупреждены об уголовной ответственности за дачу заведомо ложного заключения по статье 307 Уголовного кодекса Российской Федерации, содержание которой нам известно и понятно.

Настоящий акт государственной историко-культурной экспертизы составлен в электронном виде.

**Председатель и Ответственный
секретарь экспертной**

С.И. Шашин

комиссии:

Члены экспертной комиссии:

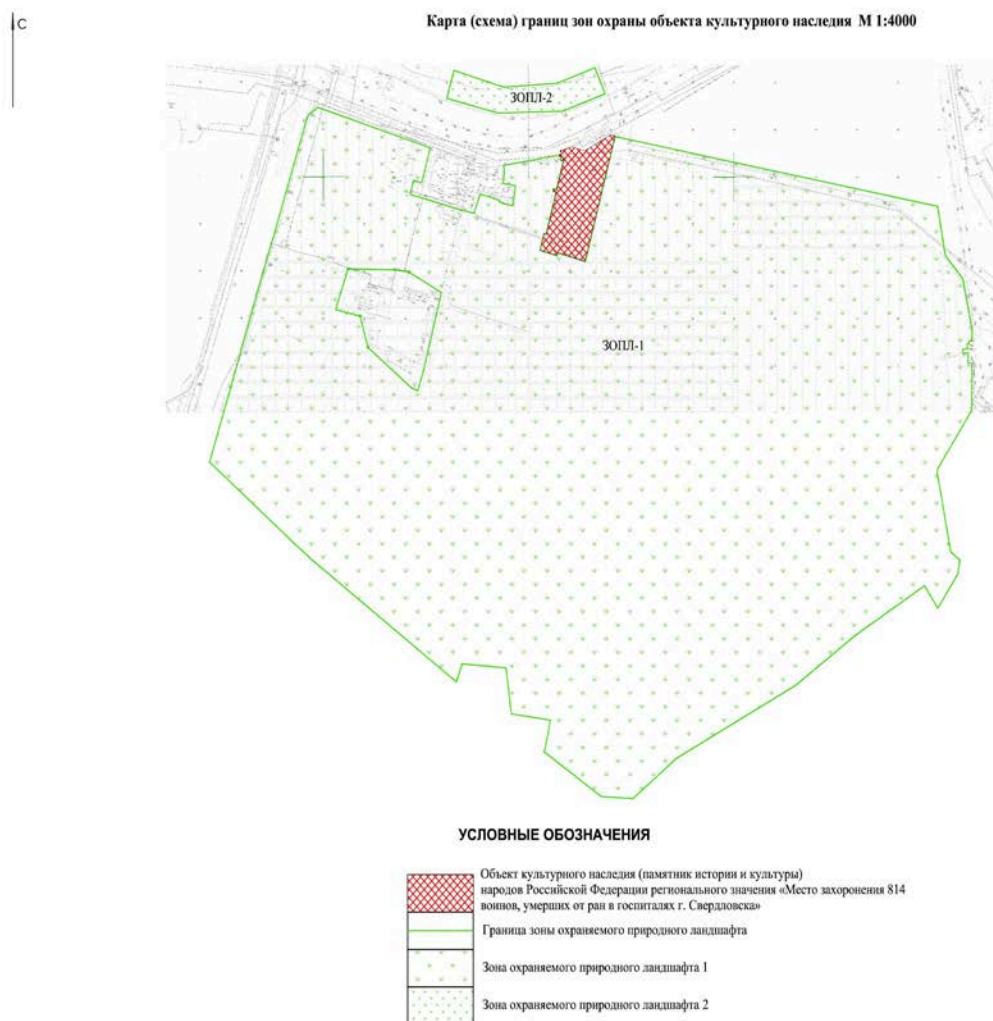
В.Н. Бублик

О. А. Свешникова

Настоящий акт государственной историко-культурной экспертизы и приложения к акту составлены в электронном виде. В соответствии постановлением Правительства РФ от 27 апреля 2017 г. № 501 “О внесении изменений в Положение о государственной историко-культурной экспертизе” представленные документы экспертами подписаны усиленной квалифицированной электронной подписью.

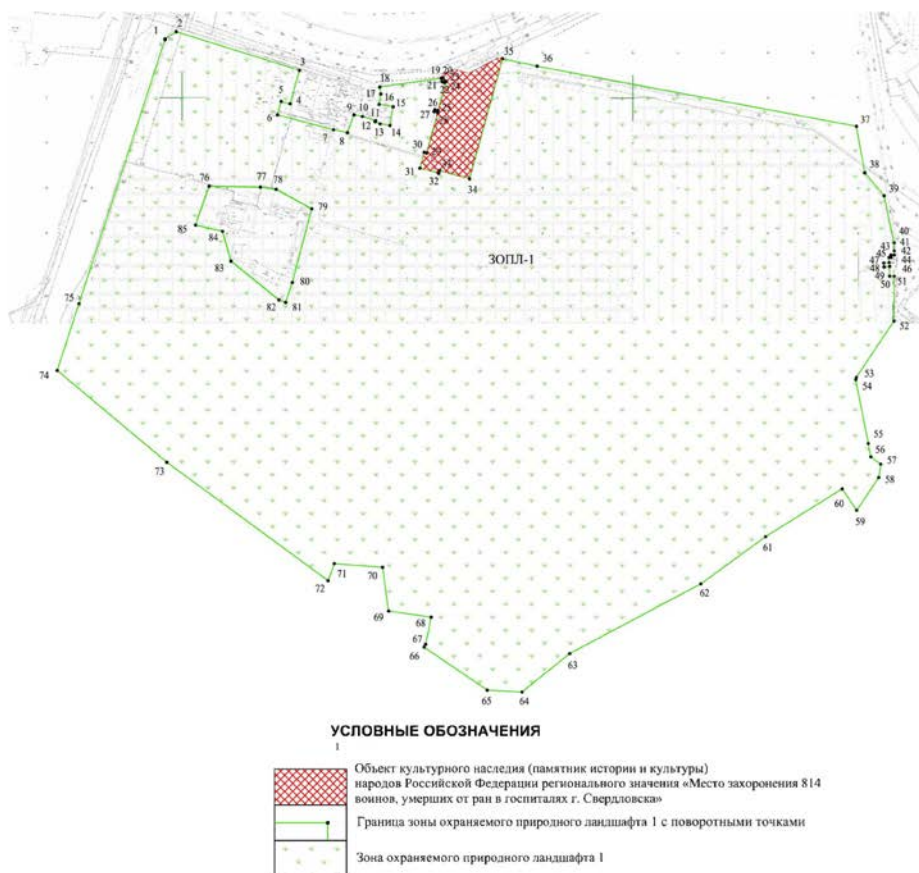
Приложение № 1
к акту государственной историко-культурной экспертизы

Схема
границ зон охраны объекта культурного наследия регионального значения «Место захоронения 814 воинов, умерших от ран в госпиталях г. Свердловска» на Ширококореченском кладбище», расположенного по адресу: Свердловская область, г. Екатеринбург, Московский тракт, 7 км



с




Карта (схема) границ зоны охраняемого природного ландшафта I объекта культурного наследия регионального значения «Место захоронения 814 воинов, умерших от ран в госпиталях г. Свердловска» на Ширококореченском кладбище», расположенного по адресу: Свердловская область, г. Екатеринбург, Московский тракт, 7
М 1:4000



**Карта (схема) границ зоны охраняемого природного ландшафта 2
 объекта культурного наследия регионального значения
 «Место захоронения 814 воинов, умерших от ран в госпиталях г. Свердловска»
 на Широкореченском кладбище», расположенного по адресу:
 Свердловская область, г. Екатеринбург, Московский тракт, 7**



УСЛОВНЫЕ ОБОЗНАЧЕНИЯ

	Объект культурного наследия (памятник истории и культуры) народов Российской Федерации регионального значения «Место захоронения 814 воинов, умерших от ран в госпиталях г. Свердловска»
	Граница зоны охраняемого природного ландшафта 2 с поворотными точками
	Зона охраняемого природного ландшафта 2

Приложение № 2
к акту государственной историко-культурной экспертизы

Режимы использования земель и требования к градостроительным регламентам в границах зон охраны объекта культурного наследия регионального значения «Место захоронения 814 воинов, умерших от ран в госпиталях г. Свердловска» на Широкореченском кладбище», расположенного по адресу: Свердловская область, г. Екатеринбург, Московский тракт, 7 км

В границах **зоны охраняемого природного ландшафта 1** разрешается:

- 1) проводить захоронения;
- 2) эксплуатация и благоустройство кладбища;
- 3) ремонт и реконструкция существующей инженерной инфраструктуры;
- 4) сохранение сложившегося характера природной среды по видам зеленых насаждений;
- 5) санитарная рубка зеленых насаждений с сохранением видов произрастающих пород;
- 6) покраска существующего ограждения территории кладбища в белый цвет.

В границах **зоны охраняемого природного ландшафта 1** запрещается:

- 1) вырубка деревьев, за исключением санитарных рубок;
- 2) возведение объектов капитального и некапитального строительства;
- 3) несанкционированное складирование бытовых отходов.

Режимы использования земель и требования к градостроительным регламентам

В границах **зоны охраняемого природного ландшафта 2** разрешается:

- 1) сохранение сложившегося характера природной среды по видам зеленых насаждений;
- 2) санитарная рубка зеленых насаждений с сохранением видов произрастающих пород;
- 3) капитальный ремонт и реконструкция существующих объектов инженерной инфраструктуры;
- 4) нейтрализация дисгармоничного озеленения путем санации.

В границах **зоны охраняемого природного ландшафта 2** запрещается:

- 1) вырубка деревьев, за исключением санитарных рубок;
- 2) возведение объектов капитального и некапитального строительства;
- 3) несанкционированное складирование бытовых и промышленных отходов.

Приложение № 3

к акту государственной историко-культурной экспертизы

Фотофиксация

объекта культурного наследия (памятника истории и культуры) объекта культурного наследия регионального значения «Место захоронения 814 воинов, умерших от ран в госпиталях г. Свердловска» на Широкореченском кладбище», расположенного по адресу: Свердловская область, г. Екатеринбург, Московский тракт, 7 км



Фото1. Широкоречинский военно-мемориальный комплекс.
Общий вид с севера. Фото – октябрь 2017.



Фото 2. Широкоречинский военно-мемориальный комплекс.
Общий вид со стороны Московского тракта.
Фото – октябрь 2017.

ПРОТОКОЛ № 1

организационного заседания экспертной комиссии по вопросу рассмотрения проекта зон охраны объекта культурного наследия регионального значения «Место захоронения 814 воинов, умерших от ран в госпиталях г. Свердловска» на Широкореченском кладбище», расположенного по адресу: Свердловская область, г. Екатеринбург, Московский тракт, 7 км

г. Екатеринбург, г. Киров, г. Калининград, Ульяновск

«13» ноября 2017 г.

Присутствовали (дистанционно):

Свешникова Ольга Алексеевна, образование - высшее, специальность - историк, стаж работы – 31 год, место работы и должность - председатель Совета Ульяновского регионального отделения ВООПИиК; член экспертного Совета при Правительстве Ульяновской области и Научно-методического экспертного Совета при Департаменте по культурному наследию Министерства искусства и культурной политики Ульяновской области; Аттестованный эксперт по проведению государственной историко-культурной экспертизы - приказ Министерства культуры Российской Федерации от 16.08.2017г. № 1380.

Шашин Сергей Ирикович, образование - высшее, специальность – инженер-строитель, диплом РВ № 490171, Повышение квалификации в 2017 году - Экспертиза объектов культурного наследия от 04.10.2017 №262/2017, стаж работы – 23 года, место работы и должность – заместитель директора по научной работе ООО «Маковей». Аттестованный эксперт по проведению государственной историко-культурной экспертизы – приказ Министерства культуры Российской Федерации от 25.12.2014г. № 2448.

Бублик Валерий Николаевич, образование - высшее, Калининградский государственный университет; специальность – историк, диплом РВ № 248754, повышение квалификации в 2014 году, Экспертиза объектов культурного наследия от 03.10.2014 года № 120/2014 и 2017 году, Экспертиза объектов культурного наследия от 03.10.2014 года № 120/2014 и от 04.10.2017 №263/2017; стаж работы – 24 года по профилю экспертной деятельности; место работы и должность – ИП Бублик В.Н. - руководитель; член Научно-методического Совета при Службе государственной охране объектов культурного наследия Калининградской области; Аттестованный эксперт по проведению государственной историко-культурной экспертизы – приказ Министерства культуры Российской Федерации от 07.09.2015г. № 2365.

Повестка дня:

1. Утверждение состава членов экспертной комиссии.
2. Выборы председателя и ответственного секретаря Экспертной комиссии.
3. Определения порядка работы и принятия решений Экспертной комиссии.
4. Определение перечня дополнительных документов, запрашиваемых у Заказчика для проведения экспертизы.

1. Утверждение состава членов экспертной комиссии.

Решили: утвердить следующий состав Экспертной комиссии: Свешникова О.А., Шашин С.И., Бублик В.Н.

2. Избрание председателя и ответственного секретаря Экспертной комиссии. Кандидатуры председателя и ответственного секретаря Экспертной комиссии были поставлены на голосование. Решение принято единогласно.

Решили: избрать председателем Экспертной комиссии и ответственным секретарем Экспертной комиссии – Шашина С.И.

3. Определение порядка работы и принятие решений Экспертной комиссии.

С.И. Шашин уведомил членов комиссии, что объектом экспертизы является научно-проектная документация «Проект зон охраны объекта культурного наследия регионального значения «Место захоронения 814 воинов, умерших от ран в госпиталях г. Свердловска» на Широкореченском кладбище», расположенного по адресу: Свердловская область, г. Екатеринбург, Московский тракт, 7 км, в следующем составе:

Проект представлен на экспертизу в электронном виде в следующем составе:

Том I Исходно-разрешительная документация. Шифр: 391461/01.17-ИРД:

1. Техническое задание на выполнение работ (требования к качеству работ);
2. Приказ Управления государственной охраны объектов культурного наследия Свердловской области Правительства Свердловской области от 02.10.2017 №341 «Об утверждении предмета охраны объекта культурного наследия, включенного в единый государственный реестр объектов культурного наследия (памятников истории и культуры) народов Российской Федерации»;
3. Свидетельство о государственной регистрации права 66 АЖ 648408;
4. Постановление Администрации города Екатеринбурга от 15.08.2014 №2352 «Об утверждении схемы расположения земельного участка на кадастровом плане территории по адресу: Московский тракт, 7 км»;
5. Технический паспорт на сооружение «Мемориал на месте захоронения воинов, умерших от ран в госпиталях г. Свердловска»;
6. Выкопировка из выписки из кадастрового плана территории от 17.10.2017 №66/ИСХ/17-1086677 кадастрового квартала номер 66:41:0304030;
7. Выписка из Единого государственного реестра недвижимости об объекте недвижимости от 11.10.2017 №99/2017/30868429 на земельный участок с кадастровым номером 66:41:0000000:86981;
8. Выписка из Единого государственного реестра недвижимости об объекте недвижимости от 11.10.2017 №99/2017/30861746 на сооружение с кадастровым номером 66:41:0000000:83512;
9. Письмо директору МКУ «Екатеринбургский Центр по охране и использованию исторического и культурного наследия от 19.09.2017 № НПФ-17/3.2-129»;
10. Письмо директора МКУ «Екатеринбургский Центр по охране и использованию исторического и культурного наследия от 22.09.2017 №706 «Об информации по объектам»;
11. Научно-проектная документация «Объект культурного наследия «Место захоронения 814 воинов, умерших от ран в госпиталях г. Свердловска, с мемориалом». Историко-архитектурное заключение. Предмет охраны. Том I. Книга 4.;

Том II Проект границ территории объекта культурного наследия. Утверждаемая часть. Шифр: 391461/01.17-УЧ-ГТ:

I. Материалы по обоснованию проекта границ:

1. Сведения об объекте культурного наследия
 - 1.1. Исторические сведения;
 - 1.2. Архитектурное и планировочное описание;
2. Материалы ранее утвержденных границ территории;
3. Сведения о существующих зданиях, строениях, инженерных сооружениях и других объектах капитального и временного строительства;
4. Исторические фотографии;
5. Материалы фотофиксации;
6. Обоснование границы территории;

II. Проект границы территории:

Границы территории объекта культурного наследия регионального значения «Место

захоронения 814 воинов, умерших от ран в госпиталях г. Свердловска» на Широкореченском кладбище», расположенного по адресу: г. Екатеринбург, Московский тракт, 7 км;

Координаты поворотных точек границы территории объекта культурного наследия;

Требования к режиму использования земельных участков в границах территории объекта культурного наследия;

Графическая часть:

Карта (схема) границ территории объекта культурного наследия с обозначением объектов культурного наследия, указанием их наименования и статуса (М 1:500);

Том III Материалы по обоснованию проекта зон охраны объекта культурного наследия. Шифр: 391461/01.17-МОП:

Введение;

1. Историко-культурный опорный план города Екатеринбурга;

2. Сведения о градостроительных и иных документах;

3. Сведения об Объекте, выявленных объектах культурного наследия, установленных территориях и зонах охраны объектов культурного наследия;

4. Материалы ранее разработанных проектов зон охраны;

5. Ландшафтно-визуальный анализ;

6. Отчет о проведенных историко-культурных исследованиях;

7. Обоснование принятых проектных предложений;

Приложения:

Приложение 1. Ландшафтно-визуальный анализ. Схема бассейнов видимости и формирования наиболее ценных видов;

Том IV Проект зон охраны объекта культурного наследия. Утверждаемая часть.

Шифр: 391461/01.17-УЧ-ПЗ:

Введение

Проект зон охраны

Зоны охраны объекта культурного наследия

Описание границы зоны охраняемого природного ландшафта 1

Описание границы зоны охраняемого природного ландшафта 2

Карта (схема) границ зон охраны объекта культурного наследия

Цель экспертизы: определение соответствия требованиям законодательства Российской Федерации в области государственной охраны объектов культурного наследия:

– установления границ территории и зон охраны **объекта культурного наследия регионального значения «Место захоронения 814 воинов, умерших от ран в госпиталях г. Свердловска» на Широкореченском кладбище»,** расположенного по адресу: Свердловская область, г. Екатеринбург, Московский тракт, 7 км;

– установление режимов использования земель и требований к градостроительным регламентам в границах территории и зонах охраны **объекта культурного наследия регионального значения «Место захоронения 814 воинов, умерших от ран в госпиталях г. Свердловска» на Широкореченском кладбище»,** расположенного по адресу: Свердловская область, г. Екатеринбург, Московский тракт, 7 км

Решили:

Определить следующий порядок работы и принятия решений экспертной комиссии :

1. В своей работе Экспертная комиссия руководствуется статьями 29, 31. Федерального закона от 25.06.2002 № 73-ФЗ «Об объектах культурного наследия (памятниках истории и культуры) народов Российской Федерации», Положением о государственной историко-культурной экспертизе, утвержденным постановлением Правительства Российской Федерации от 15.07.2009 № 569, иными нормативно-правовыми актами Российской Федерации, а также настоящим порядком.

2. Работа Экспертной комиссии осуществляется в форме заседаний. Место, дата и время заседания назначается председателем или ответственным секретарем Экспертной комиссии по согласованию с остальными членами. Заседание Экспертной комиссии проводит и ее решение объявляет председатель Экспертной комиссии. При отсутствии на заседании председателя Экспертной комиссии его обязанности осуществляет ответственный секретарь Экспертной комиссии. В случае невозможности председателя Экспертной комиссии исполнять свои обязанности или его отказа от участия в проведении экспертизы в связи с выявлением обстоятельств, предусмотренных пунктом 8 Положения о государственной историко-культурной экспертизе, члены Экспертной комиссии проводят организационное заседание и избирают из своего состава нового председателя Экспертной комиссии. В период до выборов нового председателя Экспертной комиссии его обязанности исполняет ответственный секретарь Экспертной комиссии.

3. Решение Экспертной комиссии принимается большинством голосов при условии присутствия на заседании всех членов Экспертной комиссии. При равенстве голосов «за» и «против» решающим голосом является голос председателя Экспертной комиссии.

4. Экспертная комиссия ведет следующие протоколы: - протокол организационного заседания; - протоколы рабочих заседаний. Протокол организационного заседания подписывается всеми членами Экспертной комиссии, остальные протоколы подписываются председателем и ответственным секретарем Экспертной комиссии. Работу Экспертной комиссии организует председатель и ответственный секретарь.

5. Об определении основных направлений работы экспертов.

Определить следующие направления работы экспертов:

- провести научный сравнительный анализ всего комплекса данных (документов, материалов, информации) по проекту с позиции научно-методического соответствия по содержанию научно-проектной документации по разделам;

- обсудить на комиссии предварительные результаты рассмотрений, обсудить материалы экспертных заключений членов комиссии.

6. Об утверждении календарного плана работы комиссии экспертов.

Утвердить следующий календарный план работы комиссии экспертов:

13 ноября 2017г. - организационное заседание комиссии экспертов;

28 ноября 2017г. - итоговое заседание комиссии экспертов по оформлению, подписанию и передаче заказчику заключения АКТа государственной историко-культурной экспертизы научно-проектной документации.

Ответственные исполнители: В.Н. Бублик, О.А. Свешникова, С.И. Шашин

4. Об определении перечня дополнительных документов, запрашиваемых у Заказчика.

Решили:

Запрашивать у Заказчика дополнительные материалы по научно-проектной документации в случае возникновения вопросов в рабочем порядке.

**Председатель и Ответственный секретарь
экспертной комиссии**

С. И. Шашин

Член экспертной комиссии

О.А. Свешникова

Член экспертной комиссии

В.Н. Бублик

В соответствии постановлением Правительства РФ от 27 апреля 2017 г. № 501 “О внесении изменений в Положение о государственной историко-культурной экспертизе” настоящий протокол государственной историко-культурной экспертизы экспертами подписан усиленной квалифицированной электронной подписью.

ПРОТОКОЛ № 2

заседания экспертной комиссии по вопросу рассмотрения проекта зон охраны объекта культурного наследия регионального значения «Место захоронения 814 воинов, умерших от ран в госпиталях г. Свердловска» на Широкореченском кладбище», расположенного по адресу: Свердловская область, г. Екатеринбург, Московский тракт, 7 км

г. Калининград, г. Киров, г. Ульяновск, г. Екатеринбург

«29» ноября 2017 г.

Присутствовали (дистанционно):

Председатель экспертной комиссии и Ответственный секретарь экспертной комиссии: Шашин Сергей Ирикович, образование - высшее, специальность – инженер-строитель, диплом РВ № 490171, Повышение квалификации в 2017 году - Экспертиза объектов культурного наследия от 04.10.2017 №262/2017, стаж работы – 23 года, место работы и должность – заместитель директора по научной работе ООО «Маковой». Аттестованный эксперт по проведению государственной историко-культурной экспертизы – приказ Министерства культуры Российской Федерации от 25.12.2014 г. № 2448.

Свешникова Ольга Алексеевна, образование - высшее, специальность - историк, стаж работы – 31 год, место работы и должность - Председатель Совета Ульяновского регионального отделения ВООПИиК; член экспертного Совета при Правительстве Ульяновской области и Научно-методического экспертного Совета при Департаменте по культурному наследию Министерства искусства и культурной политики Ульяновской области; Аттестованный эксперт по проведению государственной историко-культурной экспертизы - приказ Министерства культуры Российской Федерации № 1380 от 16.08.2017.

Бублик Валерий Николаевич, образование - высшее, Калининградский государственный университет; специальность – историк, диплом РВ № 248754, повышение квалификации в 2014 году, Экспертиза объектов культурного наследия от 03.10.2014 года № 120/2014 и 2017 году, Экспертиза объектов культурного наследия от 03.10.2014 года № 120/2014 и от 04.10.2017 №263/2017; стаж работы – 24 года по профилю экспертной деятельности; место работы и должность – ИП Бублик В.Н. - руководитель; член Научно-методического Совета при Службе государственной охране объектов культурного наследия Калининградской области; Аттестованный эксперт по проведению государственной историко-культурной экспертизы – приказ Министерства культуры Российской Федерации от 07.09.2015 № 2365.

Повестка дня:

1. Рассмотрение предложений экспертов по Заклучению - АКТу государственной историко-культурной экспертизы проекта зон охраны **объекта культурного наследия регионального значения «Место захоронения 814 воинов, умерших от ран в госпиталях г. Свердловска» на Широкореченском кладбище», расположенного по адресу: Свердловская область, г. Екатеринбург, Московский тракт, 7 км**

2. Внесение изменений, дополнений, поправок и согласование заключительных выводов заключения;

3. Принятие решения о подписании АКТа государственной историко-культурной экспертизы Проекта зон охраны **объекта культурного наследия регионального значения «Место захоронения 814 воинов, умерших от ран в госпиталях г. Свердловска» на Широкореченском кладбище», расположенного по адресу: Свердловская область, г. Екатеринбург, Московский тракт, 7 км**

Ответственные исполнители: В.Н. Бублик, О.А. Свешникова, С.И. Шашин.

Принятые решения:

1. Члены комиссии экспертов В.Н. Бублик, О.А. Свешникова, С.И. Шашин ознакомились с Проектом.

2. Эксперты согласились с представленными на экспертизу проектными решениями и решили оформить текст вывода **АКТа** государственной историко-культурной экспертизы в нижеследующей редакции:

Рассмотрев проект зон охраны **объекта культурного наследия регионального значения «Место захоронения 814 воинов, умерших от ран в госпиталях г. Свердловска» на Широкореченском кладбище**, расположенного по адресу: Свердловская область, г. Екатеринбург, Московский тракт, 7 км, выполненный ООО «НПФ «ГАМАС», экспертная комиссия пришла к единогласному мнению о **СООТВЕТСТВИИ** (положительное заключение) требованиям законодательства Российской Федерации в области государственной охраны объектов культурного наследия режимов использования земель и требований к градостроительным регламентам в границах зон охраны **объекта культурного наследия регионального значения «Место захоронения 814 воинов, умерших от ран в госпиталях г. Свердловска» на Широкореченском кладбище**, расположенного по адресу: Свердловская область, г. Екатеринбург, Московский тракт, 7 км.

Голосовали: по данному решению – «за» - 3; против и воздержавшихся – нет.

3. Решили подписать и передать Заказчику электронный вариант Акта государственной историко-культурной экспертизы научно-проектной документации Проекта зон охраны **объекта культурного наследия регионального значения «Место захоронения 814 воинов, умерших от ран в госпиталях г. Свердловска» на Широкореченском кладбище**, расположенного по адресу: Свердловская область, г. Екатеринбург, Московский тракт, 7 км.

Председатель и Ответственный секретарь
экспертной комиссии

С. И. Шашин

Член экспертной комиссии

О.А. Свешникова

Член экспертной комиссии

В.Н. Бублик

В соответствии постановлением Правительства РФ от 27 апреля 2017 г. № 501 “О внесении изменений в Положение о государственной историко-культурной экспертизе” настоящий протокол государственной историко-культурной экспертизы экспертами подписан усиленной квалифицированной электронной подписью.