

АКТ

государственной историко-культурной экспертизы документации, за исключением научных отчетов о выполненных археологических полевых работах, содержащей результаты исследований, в соответствии с которыми определяется наличие или отсутствие объектов, обладающих признаками объекта культурного наследия, на земельных участках, подлежащих воздействию земляных, строительных, мелиоративных, хозяйственных работ, работ по использованию лесов и иных работ на земельном участке, расположенном по адресу: Свердловская область, МО «город Екатеринбург», Октябрьский район, ул. Прибалтийская, дом 24. Кадастровый номер 66:41:0609025:43

г. Екатеринбург

«11» июля 2017 г.

Настоящий Акт государственной историко-культурной экспертизы составлен в соответствии с Федеральным законом от 25.06.2002 № 73-ФЗ «Об объектах культурного наследия (памятниках истории и культуры) народов Российской Федерации», «Положением о государственной историко-культурной экспертизе», утвержденном Постановлением Правительства Российской Федерации от 15.07.2009 № 569 (в ред. Постановлений Правительства РФ от 18.05.2011 № 399, от 04.09.2012 № 880, от 09.06.2015 № 569).

1. Дата начала проведения экспертизы: 4 июля 2017 г.
2. Дата окончания проведения экспертизы: 11 июля 2017 г.
3. Место проведения экспертизы: г. Екатеринбург

4. Заказчик экспертизы: Федеральное государственное бюджетное учреждение науки Институт истории и археологии Уральского отделения Российской академии наук.


Адрес: 620990 г. Екатеринбург, ул. Софьи Ковалевской д. 16.

Тел/факс: 8 (343) 374-53-40, 374-42-34, 374-57-22

5. Сведения об эксперте.

Токменинова Людмила Ивановна, образование – высшее, специальность – искусствовед, стаж работы – 25 лет, место работы и должность – старший научный сотрудник НИСа ФГБОУ ВПО «Уральская государственная архитектурно-художественная академия», г. Екатеринбург, государственный эксперт по проведению государственной историко-культурной экспертизы (Приказ Минкультуры РФ № 618 от 31.05.2013 г. «Об утверждении статуса аттестованного эксперта по проведению государственной историко-

Эксперт _____

 Л.И. Токменинова

культурной экспертизы»). Профиль экспертной деятельности (объекты государственной историко-культурной экспертизы):

- выявленные объекты культурного наследия в целях обоснования целесообразности включения данных объектов в реестр;

- документы, обосновывающие включение объектов культурного наследия в реестр;

- документы, обосновывающие исключение объектов культурного наследия из реестра;

- документы, обосновывающие изменение категории историко-культурного значения объекта культурного наследия;

- документы, обосновывающие отнесение объекта культурного наследия к историко-культурным заповедникам, особо ценным объектам культурного наследия народов Российской Федерации либо объектам всемирного культурного и природного наследия;


- документация, за исключением научных отчетов о выполненных археологических полевых работах, содержащая результаты исследований, в соответствии с которыми определяется наличие или отсутствие объектов, обладающих признаками объекта культурного наследия, на земельных участках, подлежащих воздействию земляных, строительных, мелиоративных, хозяйственных работ, работ по использованию лесов и иных работ;

- документация или разделы документации, обосновывающие меры по обеспечению сохранности объекта культурного наследия, включенного в реестра, выявленного объекта культурного наследия либо объекта, обладающего признаками объекта культурного наследия, на земельных участках, при проведении земляных, мелиоративных, хозяйственных работ, работ по использованию лесов и иных работ в границах территории объекта культурного наследия либо на земельном участке, непосредственно связанном с земельным участком в границах территории объекта культурного наследия;

- проекты зон охраны объекта культурного наследия.

6. Объект экспертизы: документация, содержащая результаты исследований, в соответствии с которыми определяется наличие или отсутствие объектов, обладающих признаками объекта культурного наследия, на земельном участке, расположенном по адресу: Свердловская область, МО «город Екатеринбург», Октябрьский район, ул. Прибалтийская, дом 24. Кадастровый номер 66:41:0609025:43.

7. Цель экспертизы: определение наличия или отсутствия на указанном земельном участке объектов культурного наследия, включенных в реестр, выявленных объектов

Эксперт _____  Л.И. Токменинова

культурного наследия либо объектов, обладающих признаками объекта культурного наследия; обоснование принятия в установленном порядке органами государственной власти решения о возможности передачи земельного участка под хозяйственное освоение.

8. Перечень документов, представленных заявителем:

Пушкарев И.Е. Технический отчет: археологическое обследование земельного участка по адресу: Свердловская область, МО «Город Екатеринбург», Октябрьский район, ул. Прибалтийская, дом 24, кадастровый номер 66:41:0609025:43, проведенное в 2017 году.

Объем предоставленных материалов достаточен для проведения экспертизы.

9. Сведения об обстоятельствах, повлиявших на процесс проведения и результаты экспертизы.

Обстоятельства, повлиявшие на процесс проведения и результаты экспертизы, отсутствуют.


10. Сведения о проведенных исследованиях:

- рассмотрены предоставленные заказчиком документы;
- проведены архивные и библиографические изыскания; собраны сведения об объектах археологического наследия, расположенных на территории Карасьеозерского торфяника;
- проведен анализ материалов предоставленного отчета, в частности, соблюдения методики работ, достаточности историко-архивных данных и объемов работ для предложенных выводов.

11. Факты и сведения, выявленные и установленные в результате проведенных исследований.

Испрашиваемый под хозяйственное освоение участок расположен на юго-восточной окраине г. Екатеринбурга, на территории Уральского компрессорного завода, в центре жилого микрорайона "Компрессорный" (Октябрьский административный район Екатеринбурга), в бассейне р. Исеть, в 6,6 км к СВ от ее русла, между двумя железнодорожными ветками: Екатеринбург – Тюмень и Екатеринбург – Курган. В физико-географическом отношении район относится к Западно-Сибирской равнинной области, к Зауральской холмисто-предгорной провинции, южнотаежному лесорастительному округу. Поселок Компрессорный Октябрьского административного р-на Екатеринбурга возник в начале 1930-х в связи со строительством областного дорожного машиностроительного завода (1933, с 1946 - Уральский компрессорный завод). Большая часть участка застроена основными и вспомогательными производственными строениями и сооружениями,

Эксперт _____




Л.И. Токменинова

заасфальтирована, занята другими коммуникациями, лишь незначительная часть участка отведена под газоны. Площадь участка – 6034 кв.м.

На территории октябрьского района г. Екатеринбурга расположен 1 объект археологического наследия (поселение Разбойничий остров (решение исполнительного комитета Свердловского областного Совета народных депутатов от 04.12.1986 г. № 454) и 12 выявленных объектов археологического наследия. Стоянка Карасье озеро II, стоянка Карасье озеро II–А, стоянка Карасье озеро III, стоянка Карасье озеро III–А, местонахождение Карасье озеро IV, местонахождение Карасье озеро V, местонахождение Карасье озеро VI, поселение Карасьеозеро VII, стоянки Карасье озеро IX, X включены в «Список вновь выявленных объектов, представляющих историческую, научную, художественную или иную культурную ценность» на 13.02.2002 г., в соответствии с «Инструкцией о порядке учета, обеспечения сохранности, содержания, использования и реставрации недвижимых памятников истории и культуры» (приложение № 2), утвержденной приказом Министерства культуры СССР от 13.05.1986 г. № 203). Стоянка Карасье озеро XI включена в перечень выявленных объектов культурного наследия Свердловской области приказом № 36 Управления государственной охраны объектов культурного наследия Свердловской области от 04.04.2016. Кроме археологических памятников Карасьеозерского торфяника на территории Октябрьского района Екатеринбурга расположен еще один выявленный объект археологического наследия – местонахождение Путевка, который расположен в 0,5 км к В от ж/д ст. Путевка, на правом берегу р. Исток, Ближайшие выявленные объекты культурного наследия расположены на удалении 4-6,5 км от испрашиваемого участка.

В июле 2017 г. на указанном участке было проведено археологическое обследование. Работы производились сотрудниками Федерального государственного бюджетного учреждения науки Институт истории и археологии Уральского отделения Российской академии наук И.Е. Пушкаревым, Е.В. Вилисовым, Н.М. Чаиркиной, С.С. Чаиркиным, Н.С. Головановым, В.И. Хохловой. Работы велись на основании Открытого листа № 967 от 03.07.2017 г., выданного на имя И.Е. Пушкарева.

Археологическое обследование участка проводилось в соответствии с «Положением о порядке проведения археологических полевых работ (археологических раскопок и разведок) и составления научной отчетной документации» (Постановление № 85 Отделения историко-филологических наук Российской академии наук от 27.11.2013).

В ходе обследования испрашиваемого участка возможных древних сооружений и объектов, визуальными фиксируемых на поверхности, выявлено не было. На участке было
Эксперт  Л.И. Токменинова

заложено три стратиграфических разреза: два шурфа размерами 2×1 и 1×1 м, а также зачистка обнажения протяженностью 2 м. Стратиграфическая ситуация, зафиксированная в шурфах, достаточно однотипна. Под дерном залегает желто-коричневая супесь с гравием, строительным мусором и углём (строительный горизонт) мощностью до 2 м, либо черный углистый гумусированный слой с камнями и битым кирпичом мощностью до 1,1 м. Под этими слоями, связанными, вероятно, со строительством заводских корпусов, залегает материковый суглинок. Каких-либо остатков древних сооружений с помощью шурфовки не выявлено. Отсутствуют также материальные остатки деятельности человека (керамика, изделия из камня, кости, металла и т.д.).

12. Перечень документов и материалов, собранных и полученных при проведении экспертизы, а также использованной для нее специальной литературы

Отсутствуют

13. Обоснования выводов экспертизы

1. Научные археологические исследования выполнены в соответствии с Федеральным законом от 25.06.2002 г. № ФЗ-73 «Об объектах культурного наследия (памятников истории и культуры) народов Российской Федерации».

2. Проведенное археологическое обследование в полной мере соответствует требованиям «Положения о порядке проведения археологических полевых работ (археологических раскопок и разведок) и составления научной отчётной документации» (Постановление № 17 Отделения историко-филологических наук Российской академии наук от 30.01.2013).

3. В ходе археологического обследования на испрашиваемом участке древних сооружений и объектов, визуально фиксируемых на поверхности, остатков древних сооружений и материальных остатков деятельности человека (керамика, изделия из камня, кости, металла и т.д.) с помощью шурфовки не выявлено.

14. Вывод экспертизы

Рассмотрев представленные на экспертизу материалы, а также учитывая факты и сведения, полученные в ходе проведения экспертизы, было определено, что на земельном участке, расположенном по адресу: Свердловская область, МО «город Екатеринбург», Октябрьский район, ул. Прибалтийская, дом 24. Кадастровый номер 66:41:0609025:43, объекты культурного наследия, выявленные объекты культурного наследия; объекты, обладающие признаками объектов культурного наследия, не выявлены.

Эксперт _____



Л.И. Токменинова

Заявленный к экспертизе участок может быть использован для хозяйственного освоения, в частности под строительство (положительное заключение).

Я, Токменинова Людмила Ивановна, в соответствии с законодательством Российской Федерации, несу ответственность за достоверность и обоснованность сведений и выводов, изложенных в настоящем акте государственной историко-культурной экспертизы.

Дата оформления заключения экспертизы «11» июля 2017 г.

Эксперт



Л.И. Токменинова

Эксперт _____



Л.И. Токменинова